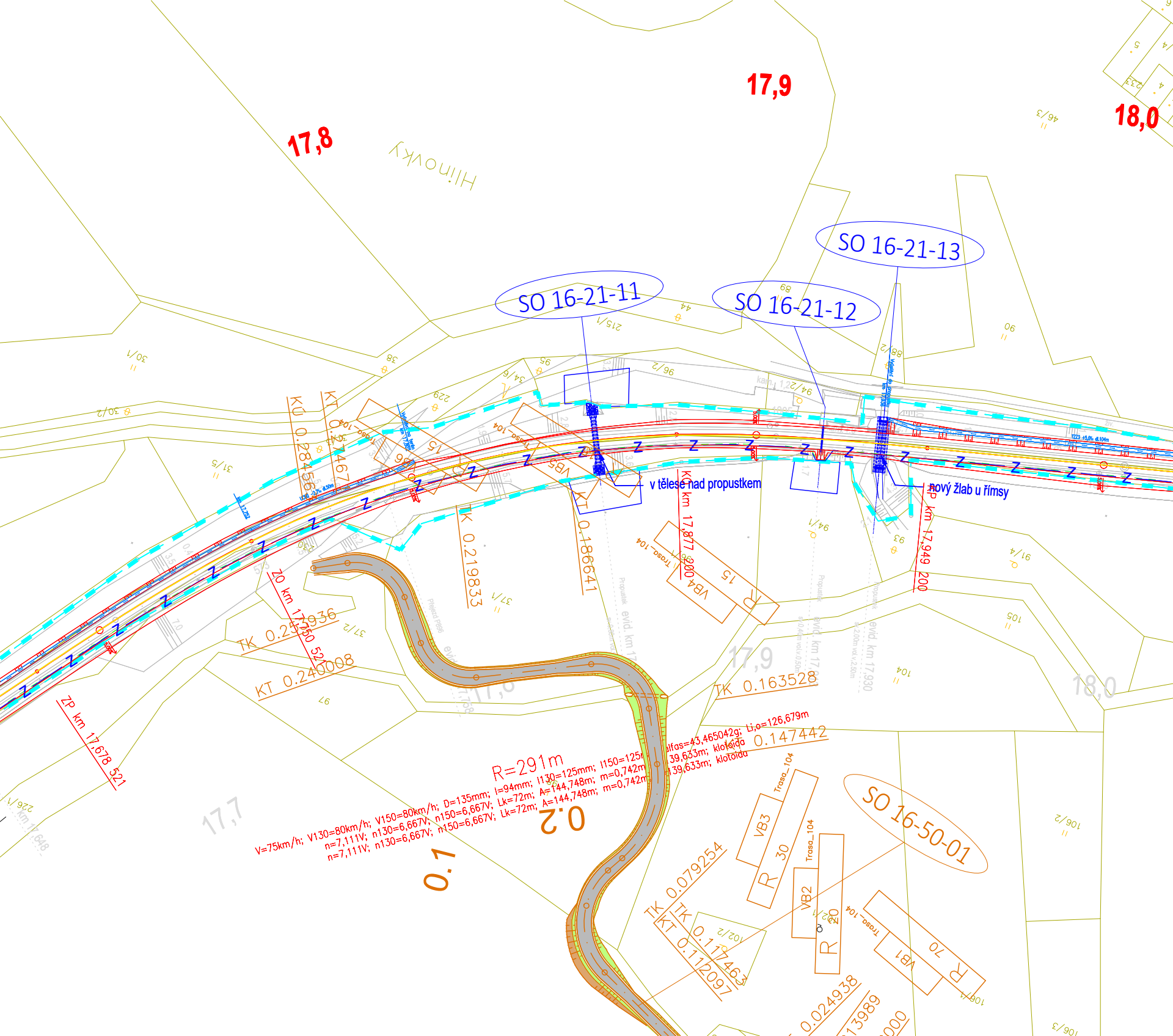
17,8
17,9
18,0
Hlinovky
SO 16-21-11
SO 16-21-12
SO 16-21-13
v tělese nad propustkem
nový žlab u římsy
KÚ 0.284567
KT 0.27467
K 0.219833
KT 0.186641
KO km 17,877 200
KP km 17,949 200
ZO km 17,750 521
TK 0.253936
KT 0.240008
ZP km 17,678 521
TK 0.163528
0.147442
R=291m
V=75km/h; V130=80km/h; V150=80km/h; D=135mm; I=94mm; I130=125mm; I150=125
n=7,111V; n130=6,667V; n150=6,667V; Lk=72m; A=144,748m; m=0,742m
alfos=43,465042g; Li,o=126,679m
39,633m; klotoida
0.2
0.1
17,7
SO 16-50-01
TK 0.079254
TK 0.117463
KT 0.112097
0.024938
VB1
R 70
VB2
R 20
VB3
R 30
VB4
R 15
VB5
Trasa_104
Propustek
evid. km 17,930

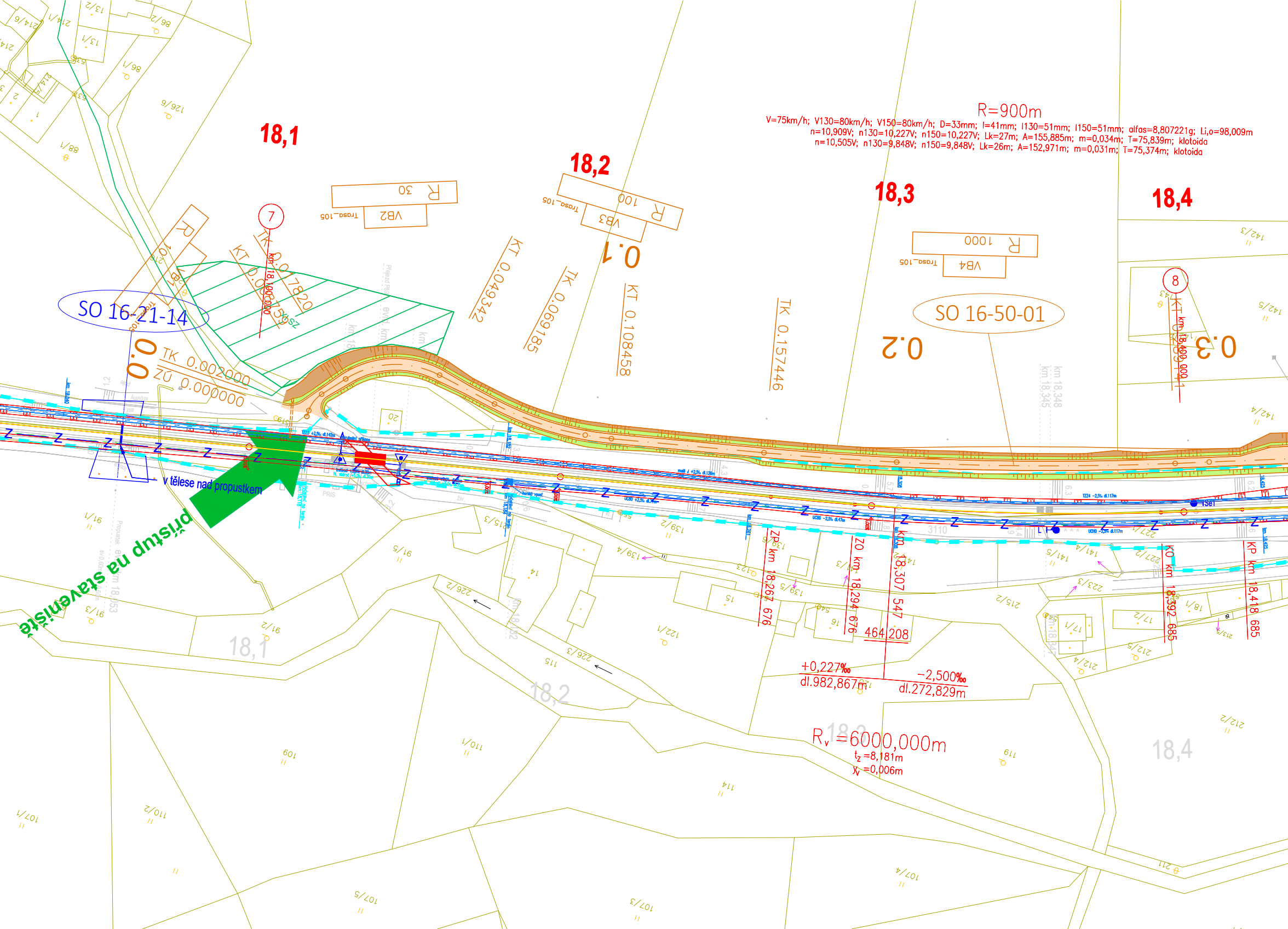
18,1
18,2
18,3
18,4
R=900m
V=75km/h; V130=80km/h; V150=80km/h; D=33mm; I=41mm; I130=51mm; I150=51mm; alfas=8,807221g; Li,o=98,009m
n=10,909V; n130=10,227V; n150=10,227V; Lk=27m; A=155,885m; m=0,034m; T=75,839m; klotoida
n=10,505V; n130=9,848V; n150=9,848V; Lk=26m; A=152,971m; m=0,031m; T=75,374m; klotoida
SO 16-21-14
SO 16-50-01
7
8
TK 0.017820
KT 0.087375
TK 0.002000
ZÚ 0.000000
KT 0.049342
TK 0.069185
KT 0.108458
TK 0.157446
KT 0.189411
0.0
0.1
0.2
0.3
R 30
VB2
R 100
VB3
R 1000
VB4
Trasa_105
v tělese nad propustkem
přístup na staveniště
ZP km 18,267 676
ZO km 18,294 676
km 18,307 547
464 208
KO km 18,392 685
KP km 18,418 685
+0,227‰
dl.982,867m
−2,500‰
dl.272,829m
R_v =6000,000m
t_z =8,181m
y_v =0,006m
3110
18,1
18,2
18,4

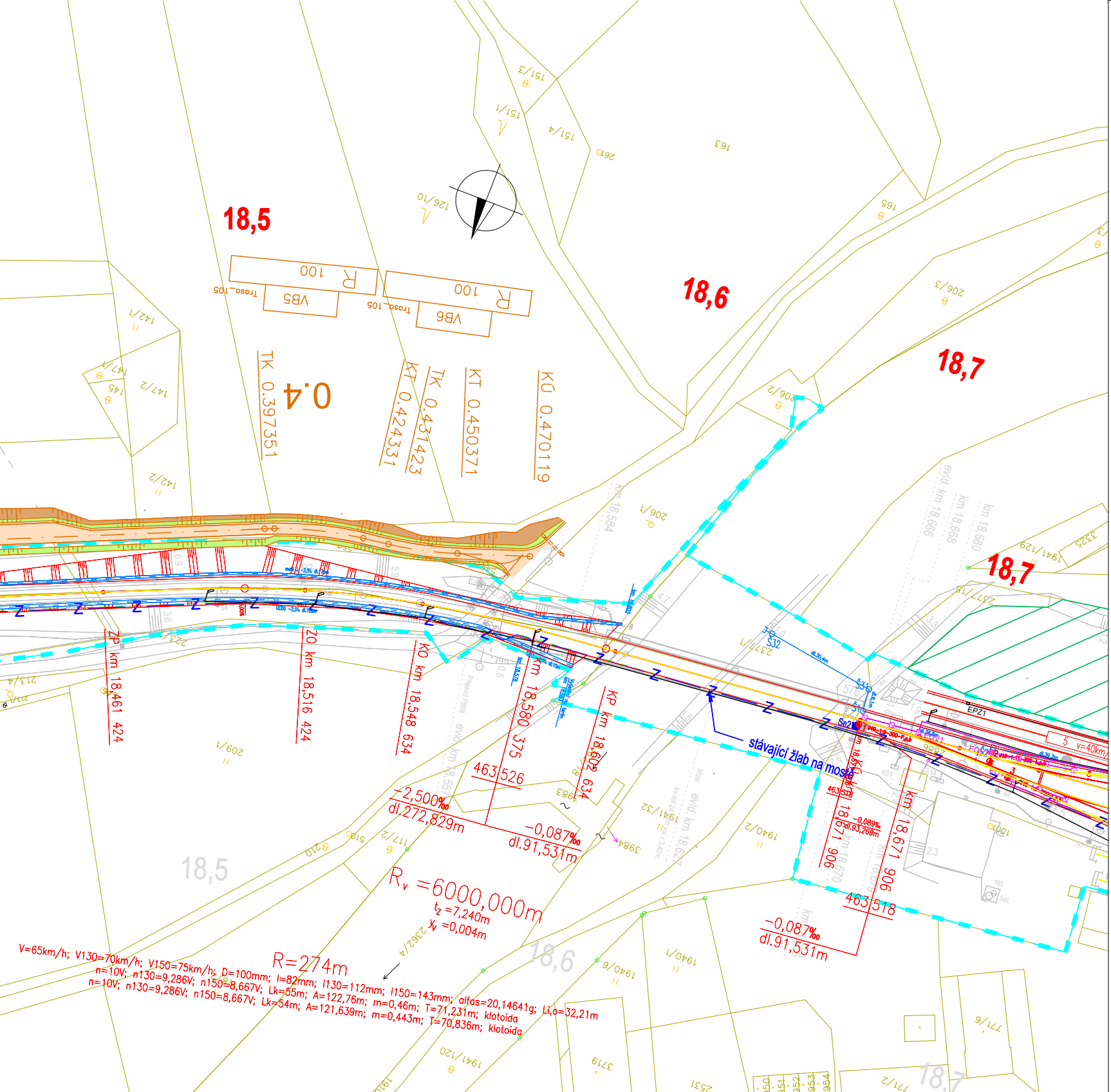
18,5
18,6
18,7
18,7
R 100
VB5
Trasa_105
R 100
VB6
Trasa_105
TK 0.397351
0.4
KT 0.424331
TK 0.431423
KT 0.450371
KÚ 0.470119
ZP km 18,461 424
ZO km 18,516 424
KO km 18,548 634
km 18,580 375
KP km 18,602 634
463,526
463,518
km 18,671 906
-2,500‰
dl.272,829m
-0,087‰
dl.91,531m
-0,087‰
dl.91,531m
Rᵥ =6000,000m
t_z =7,240m
y_v =0,004m
R=274m
V=65km/h; V130=70km/h; V150=75km/h; D=100mm; I=82mm; I130=112mm; I150=143mm; alfas=20,14641g; Li,o=32,21m
n=10V; n130=9,286V; n150=8,667V; Lk=55m; A=122,76m; m=0,46m; T=71,231m; klotoida
n=10V; n130=9,286V; n150=8,667V; Lk=54m; A=121,639m; m=0,443m; T=70,836m; klotoida
stávající žlab na mostě
evid. km 18,666
km 18,668
km 18,680
km 18,584
evid. km 18,627
Se2
S32
S31
EPZ1
v=40km/h
151/3
151/1
151/4
126/10
163
165
206/3
206/2
206/1
142/1
142/2
147/1
147/2
145
209/1
213/4
117/2
210
2362/4
1940/2
1940/6
1941/32
1941/20
1941/29
2377/1
2377/5
3325
3984
3719
777/6
777/2
1001
2531

LEGENDA ČAR:

- nová kolej
- úprava stávající koleje
- demontáže a demolice
- nástupiště
- mosty, podchody, propustky, zdi
- silnoproudá technologie
- Z zabezpečovací vedení
- sdělovací vedení
- pozemní komunikace
- zařízení staveniště

stávající stav:

— — —	**hranice drážního pozemku**
——	**zaměření stávajícího stavu**
——	**katastrální mapa**

legenda symbolů:

▬ ◁ ◉	**sdělovací zařízení**
⊢○○○○○	**zabezpečovací zařízení**
◆	**kabelová spojka**

EVROPSKÁ UNIE
Evropské strukturální a investiční fondy
Operační program Doprava

Ministerstvo dopravy
Státní fond dopravní infrastruktury

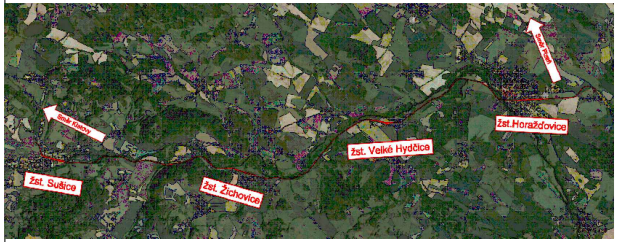
Směr Plzeň
Směr Klatovy
žst.Horažďovice
žst. Velké Hydčice
žst. Sušice
žst. Žichovice

Razítko oprávněné osoby:

Podpis: Datum:

Revize:	Datum:	Popis:	Kontroloval:
001	05/2022	Koncept technického řešení	Ing. Emil Špaček
002	09/2022	Dokumentace k připomínkám	Ing. Emil Špaček
003	12/2022	Dokumentace po připomínkách	Ing. Emil Špaček

Stavebník/Investor:	**Správa železnic, státní organizace**
Adresa:	Dlážděná 1003/7, 110 00 Praha 1
Zástupce investora:	Stavební správa západ
Adresa:	Ke Štvanici 656/3, 186 00 Praha 8

SPRÁVA ŽELEZNIC

Zhotovitel stavby:	**SAGASTA s.r.o.**
Adresa:	Novodvorská 1010/14, 142 00, Praha 4 - Lhotka
Kontakt:	T: +420 261 344 100 E: info@sagasta.cz
Zhotovitel objektu:	**SAGASTA s.r.o.**
Adresa:	Novodvorská 1010/14, 142 00, Praha 4 - Lhotka
Kontakt:	T: +420 261 344 100 E: info@sagasta.cz

SAGASTA

Hlavní projektant (HIP):	Specialista:	Odpovědný projektant:	Zpracovatel:
Ing. Emil Špaček	Ing. Lukáš Jáneš	Ing. Emil Špaček	Mgr. Filip Strych

Název stavby/akce:

Revitalizace trati Horažďovice předměstí (mimo) - Sušice (včetně)

Označení (S-kód):	S631600001	
Označení zhotovitele:	121 097	
Název části:	Zásady organizace výstavby	Označení části: B.8
Název objektu:	**Zásady organizace výstavby**	Označení objektu/komplexu:
Název přílohy:	Situace stavby	Číslo přílohy: **2. 108**
Název dílčí části přílohy:	Situace stavby - dílčí výkres č. 8	Paré:

Kraj:	Katastrální území:	
Plzeňský	viz. textová část	TUDU:0371 02, 0371 B1, 0371 04, 0371 C1, 0371 06, 0371 D1, 0371 08, 0371 E1, 0371 10, 0401 U1

Stupeň dokumentace:	Datum zpracování:	Formáty:	Měřítko:
DUR	12/2022	7xA4	1:1000

S-kód:	Stupeň dokumentace:	Část:	Objekt:	Podobjekt:	Příloha:	Revize:
S 6 3 1 6 0 0 0 0 1	_ D U R X	_ B X X X X	_ B 8 X X X X X X	_ X X	_ 2 _ 1 0 8	_ 0 0 3

DOKUMENTACI LZE UŽÍVAT POUZE VE SMYSLU PŘÍSLUŠNÉ SMLOUVY O DÍLO. VÝKRES, ČI JEHO ČÁST, MŮŽE BÝT KOPÍROVÁN NEBO JINÝM ZPŮSOBEM ROZŠIŘOVÁN POUZE PO PŘEDCHOZÍM SOUHLASU SAGASTA, s.r.o.